


MIEJSCOWY PLAN ZAGOSPODAROWANIA PRZESTRZENNEGO DLA WYBRANYCH OBSZARÓW POŁOŻONYCH NA OBSZARZE WIEJSKIM GMINY ŻUROMIN

Załącznik nr 55 do Uchwały Nr Rady Miejskiej w Żurominie z dnia



SKALA 1:1000

0 50 m 100 m 200 m

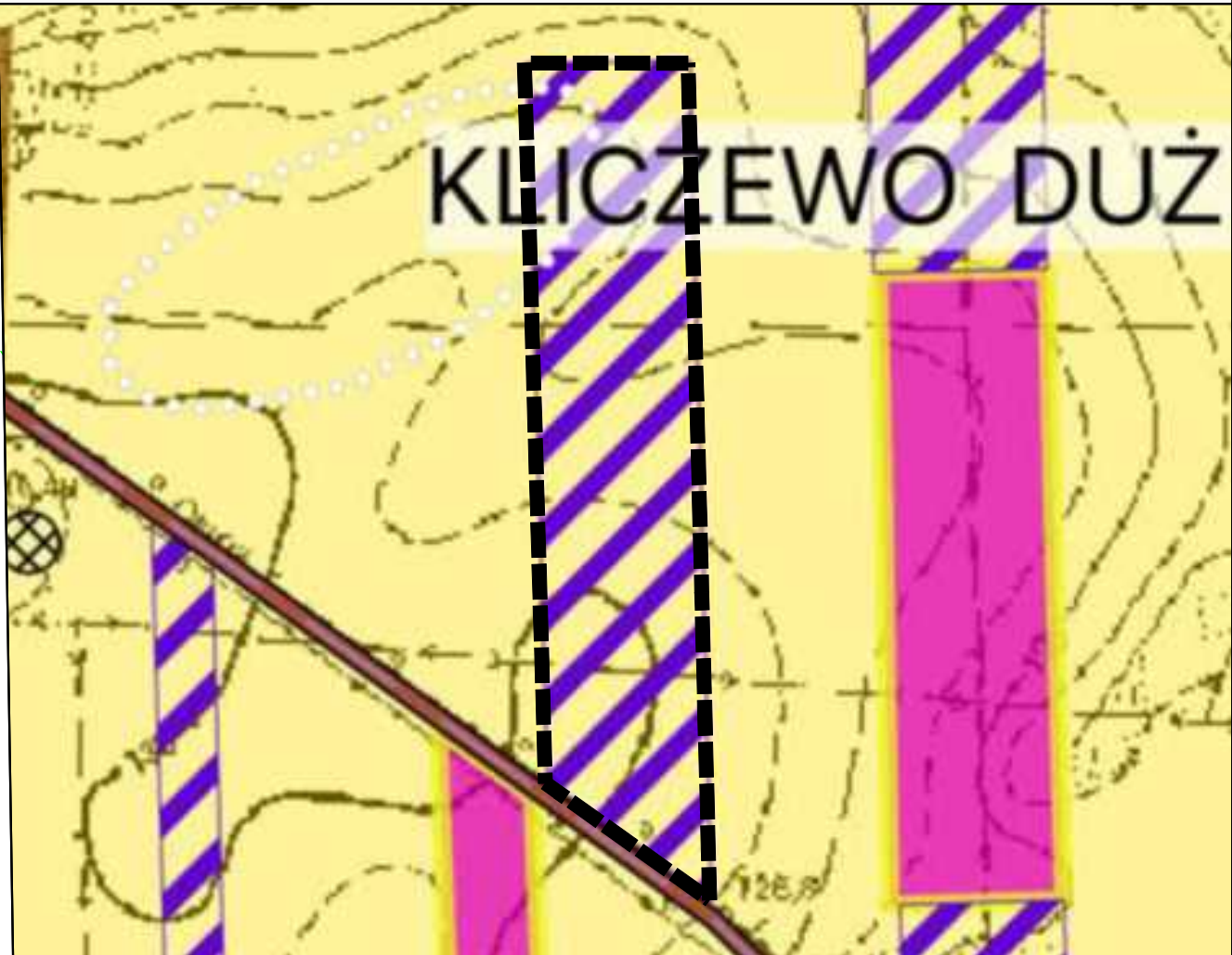
ORGAN SPORZĄDZAJĄCY
BURMISTRZ MIASTA I GMINY
ŻUROMIN

WYRYS ZE STUDIUM UWARUNKOWAŃ I KIERUNKÓW
ZAGOSPODAROWANIA PRZESTRZENNEGO
MIASTA I GMINY ŻUROMIN

----- granice obszaru objętego planem miejscowym

JEDNOSTKA PLANISTYCZNA KLICZEWO DUŻE - symbol literowy n

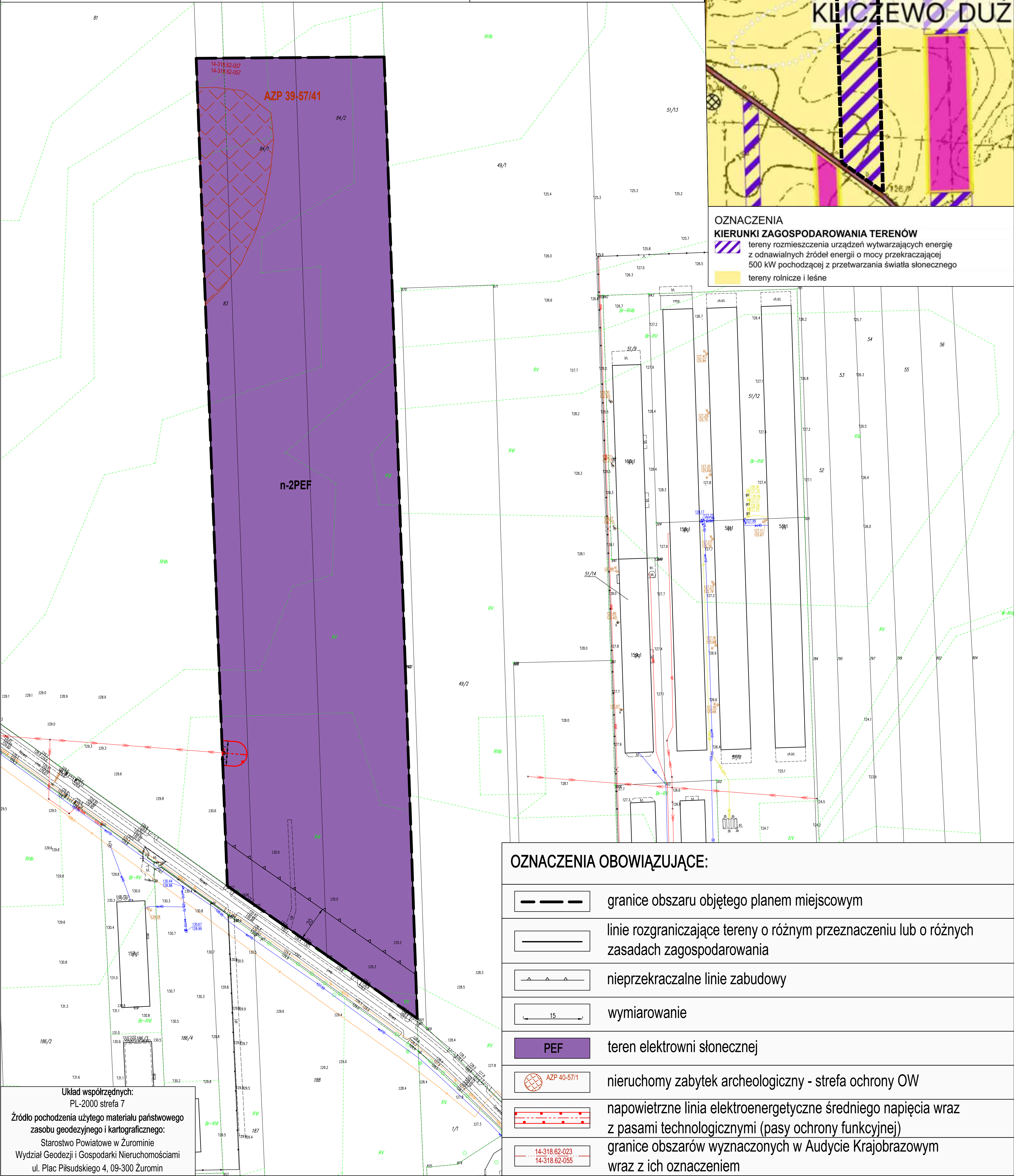
OBRĘB KLICZEWO DUŻE



OZNACZENIA

KIERUNKI ZAGOSPODAROWANIA TERENÓW

- tereny rozmieszczenia urządzeń wytwarzających energię z odnawialnych źródeł energii o mocy przekraczającej 500 kW pochodzącej z przetwarzania światła słonecznego
- tereny rolnicze i leśne



OZNACZENIA OBOWIĄZUJĄCE:

- granice obszaru objętego planem miejscowym
- linie rozgraniczające tereny o różnym przeznaczeniu lub o różnych zasadach zagospodarowania
- nieprzekraczalne linie zabudowy
- wymiarowanie
- PEF teren elektrowni słonecznej
- AZP 40-57/1 nieruchomy zabytek archeologiczny - strefa ochrony OW
- napowietrzne linie elektroenergetyczne średniego napięcia wraz z pasami technologicznymi (pasy ochrony funkcyjnej)
- granice obszarów wyznaczonych w Audycie Krajobrazowym wraz z ich oznaczeniem

Układ współrzędnych:
PL-2000 strefa 7

Źródło pochodzenia użytego materiału państwowego
zasobu geodezyjnego i kartograficznego:
Starostwo Powiatowe w Żurominie
Wydział Geodezji i Gospodarki Nieruchomościami
ul. Plac Piłsudskiego 4, 09-300 Żuromin